

שכונת אלון

2. הקמת מועצה מקומית 1949

נסיונות לשלש: גר-לשאלניק, מכבי אלון.

ארכיון קריית אונו	
מיכל 7	תיק 2
מעטפה 2	
_____ נרשם:	
_____ ניסרק:	
_____ ונדק:	

גוש השרון

יום 21.11.49

לכבוד
ועד מושב כפר אור
ועד שכונת אונז
מזכירות קב' אפעל

ח.נ.,


הנדון: - הקמת מועצה אזורית.

שמחתי לשמע שהאספה הכללית של שכונת אונז
החליטה להצטרף למועצה האזורית שברצוננו להקים באזור זה.

לשם סכום הדברים והגשת הבקשה למשרד הפנים
הנכם מזמנים לישיבה שתקיים ביום א' 27.11.49 בשעה
4.00 אח"צ במרכז החקלאי.

נא לדייק!

בברכת חברים,



י. גבירץ

כ"ד אב תש"ט

יום

(19.8.49)

הנדון: - הקמת מועצה אזורית .

לכבוד

ועד שכונת

א ו נ ו

ח.נ..


הנני מציין בצער שבאשכחכם נעדר מהפגישות האחרונות של כפר-אז"ר - אפעל - אונו שנקראו לשם סכום ענין הקמת המועצה-האזורית.

הננו מתכווננים לסיים בפרשה ולהגיש את הבקשה למשרד הפנים, ולפיכך אנו עורכים פגישה סופית כיום ד' 24.8.49 בשעה 10.00 בבקר במרכז החקלאי.

הנני מבקש לדאוג לכך שבא-כחכם המסמך ישתתף בפגישה זאת כדי שיוכל לחתום על טופס הבקשה למשרד הפנים.

המו"מ התקדם במידה כזאת שאין לדחות יותר את הגשת הבקשה.

בברכת חברים,


י. ובירן'

מועצת אור ארנר

<u>זונם</u>	<u>חלקות</u>	<u>גושים</u>	<u>היסוב</u>
	מלבד 158,22	6177	כפר א"ר
552.575	עד 169		
771.684	בשלמות	6178	
440.575	"	6179	
	מלבד 16 עד	6180	
421.504	132		
	עד 4 12,10	6184	
275.961	13		
	עד 1 25,23	6173	אפעל
	עד 52,47,31		
468.021	60,59,58,53		
529.615	בשלמות	6174	
655.372	בשלמות	6175	
680.234	בשלמות	6176	
	עד 158,22	6177	
444.654	169		
337.056	בשלמות	6141	
367.184	"	6142	
619.216	"	6232	
738.922	"	6233	
		6234	תל-ליטונינסקי
		6235	
		6236	
542.306	בשלמות	6490	ארנר
371.920	"	6491	
375.388	"	6492	
369.320	"	6493	
381.326	"	6494	
376.300	"	6495	
461.940	"	6496	
466.138	"	6497	

תל-אביב, כ"ט כסלו תש"י
20.12.49

לכבוד
ועד כפר אונן,
ועד כפר אז"ר
מזכירות קבוץ אפעל,

ח.נ.

עם חקמת המועצה האיזורית
עבר לידיה גם התפקיד לבנין ערים. נבקשכם
לכן לפרסם מיד הוראה האוסרת בתחום שפוטכם
כל בניה נוספת חן בעניני משק וחן בעניני
מגורים, בלי קבלת אישור של המועצה האיזורית
על כך למפרע.


את הבקשות לבנין יצטרך כל פרט
להגיש לוועד כפרו ובעמזאותכם זה יועבר למועצה
האיזורית.

נבקשכם כמו"כ להכין מפה של כפרכם
ולסמן עליה את המבנים הקיימים של כל פרט ושל
כלל הצבור, חן משקיים וחן לדיור.

נודח לכם אם תראו את המצאת החומר
המבוקש כדבר זחוף.

בב"ח

ז. מסחרי
יג"ח מועצת איזור אונן



העתק:
למר כלב בורשטין,
למר זידמן ישעיהו.

גוש השרון

כ"ד אב תש"ט
(19.8.49)

יוס

הנ דון: - הקמת מועצה אזורית.

לכבוד

ועד מושב כפר-אז"ר

מ"כירות קב' אפעל

ועד שכונת א ונו

ד"ר להמן, תל-ליטווינסקי

ח.נ.נ.

הנכם מוזמנים לישיבה שתגמור סופית

בשאלת הקמת המועצה האזורית.

הישיבה תתקיים במרכז החקלאי קומה א'

חדר מס. 4 ביום ד' 24.8.49 בשעה 10.00

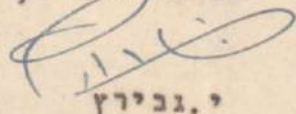
לפה"צ.

רצופה לזה הצעתנו לאזור השפוט הכלול

במועצה. נא לעיין בה כדי שתוכלו להביע את

דעתכם בזמן הפגישה.

בברכת חברים,



י. גבירץ

הועדה הירוזמת ליסוד מועצה איזורית
כפר אוננו, כפר אז"ר, קיבוץ "אפעל".
=====

כפר אז"ר
ת.ד 506.

לכבוד
ועד כפר אוננו.

הנדון: ישיבת יסוד המועצה.

ח.נ.,
הנכם מוזמנים בזה לישיבת היסוד של המועצה האיזורית שתקיים
בכפר אז"ר (בית אז"ר) ביום ג' 13.12.49, בשעה 5 אה"צ.

- סדר היום: (1) פ ת י ח ה
(2) בחירת יו"ר וחלוקת תפקידים.
(3) ת ק צ י ב
(4) ש ו נ ו ת.

בכבוד רב,
בשם הועדה הירוזמת

הזמנות: לח' גבירץ המרכז החקלאי
לכפר אוננו, לכפר אז"ר,

Handwritten signature

טכ א"ר

גוש השרון

יום 2.12.49

לכבוד
ועד מושב כפר אז"ר
ועד שכונת אונו
מזכירות קב' אפעל
לח' ז. מסחרי

ח.ג.,

שלחתי לכם העתק התזכיר שהגש לממונה על המחוז
באשר עם הקמת המועצה האזורית בישוביכם, בהתאם למסקנות
הפגישה שהתקיימה בהשתתפותי ביום 27.11.49.

עליכם לקבוע את הרכב המועצה הראשונה שבה
ישתתפו חברים מכפר-אזר 2, משכונת אונו 3 (רצוי שאחד
יהיה מגבעת ברכה) ושניים מקב' אפעל. גוסף לכך יבחר חבר
שמינו כיושב ראש.

בקשתי מהח' ז. מסחרי לקבל את שמות חברי המועצה
מכם ולכנס את הישיבה הראשונה של המועצה. כפי שהחלט בוועד
הגוש, ישא ועד הגוש בהוצאות של הקמת המועצה, היינו-מפות
וכל הכרוך באשור המועצה. אולם הנני מציע שמה-1 בינואר
1950 תחשבו למועצה עצמאית המקיימת את עצמה ומסדרת את *
ענייניה בנפרד מועד גוש השרון.

הנני מצרף את החשבון מסיכם עד סוף דצמבר 1949
ומבקש מכם להסל את החשבון הזה כהקדם.

בברכת חברים,

י. גבירצון

יג/זק

בתשובה נא להזכיר
המחלקה ועדי הגושי
תיק 5156 - 43/2

ההסתדרות הכללית של העובדים העבריים בארץ ישראל
הסתדרות הפועלים החקלאים

מכתב מספר מיום

תל אביב ת.ד. 210
י"ד חשוון תש"ט
(16.11.48)

הנדון: מועצה אזורית.

לכבוד

ועד שכ' אונו

ד"ר ליהמן, חל-ליטווינסקי

ועד מושב, כפר-אז"ר

קבוץ אפעל

ועד שכ' המפצה האזרחי (ע"י כפר-אז"ר).

ח.נ.

הנכם מוזמנים לפגישת שבתקיים במרכז
החקלאי, רחוב אלנבי 126 תל-אביב, קומה א' חדר מס' 4,
ביום ג' 23.11.1948 בשעה 2.30 אחה"צ.

לבירור שאלת הקמת מועצה אזורית חוקית
בסביבה שלכם.

בברכת חברים,
י. גביש

יג/כו

תמונה: תל אביב, רחוב אלנבי 126, מלפני צילום 4361



בתשובה נא לחזיר

מס'

The יום ישיש אב תשיח

24.8.1948

לכבוד

ועד מושב

כפר-אונו

המידון:- הקמת מועצות אזוריות.

ח.ב.

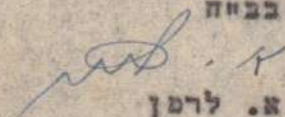
הנכם מוזמנים בזה למגישה
שתקיים ביום הראשון 29.8.48 בשעה
9.00 בבקר במשרד ועד
הגוש.

המגישה נקראת לבירור ראשון
לקראת הקמת מועצות אזוריות במסגרת
סביבתכם לאור הדיונים שהתקיימו
בועד הגוש ובמהלך המוניציפלית של
הועד הפועל.

נוכחות בא כחכם הכרחית.

בא לדייק.

בביח



א. לרמן

מרכז ועד הגוש

אל/לו

ועד שכונת אונו

ת.ד. 885 חל'אביב

חארי' 2.12.49

לכ' הועד הפועל של ההסתדרות
לידי הח'גורי
תל אביב

הנדון: קביעת צורה מוניציפלית.

ה.נ.

בהמשך לשיחתנו אתך, ובהסתמך על החת דעתך, החלטנו להצטרף למועצה איזורית (יחד עם אפעל וכפר אז"ר).

ביחס לגבעת ברכה, החלטנו לכלול אותה (או לבקש מאת הממשלה את הכללתה) בשטח שלנו, כי: (א) אין באפשרותנו לוותר על כל השטח בגלל ה 25 הבתים של גבעת ברכה,

(ב) אין אפשרות טכנית לחצות גבולות ביננו (ג) אין להם אף אחד מהשרותים החיוניים לכל יישוב עצמאי, וכפי שהעבר הוכיח, אין להם גם כל יכולת להקים אותם.

בסוף אנו מודים לך עוד הפעם על עזרתך במציאת הדרך הנכונה לעיצוב דמות שכונתנו.

בב"ח
בשם הועד

ועד שכונת אונו
אברהם אביב

גוש השרון

תל-אביב, ת.ד. 210 סל. 6051

רחוב אלנבי 126 קומה א'

יום י"א תמוז תש"ט

(8.7.49)

לכבוד

ועד מוסב כפרסאור

קבוץ אפעל

שכ' אונן

ד"ר להמן, תל-ליטווינסקי

ח.נ.נ.

הנני שולח לכם את סכום הישיבה

שהתקיימה ביום 7.7.1949.

בהתאם לכך הנני נפש לבירור הפרטים

הדרושים להגשת הבקשה להקים מועצה אזורית בלי

תל-ליטווינסקי, אלא אם כן יחול שנוי בעמדת הישוב

הזה בזמן הקרוב.

השטה דרומה ומזרחה ממחנה הנכא של

תל-ליטווינסקי, באדמת סניה וכפר-ענא לא נכלל

בהצעה

ב ברכת חברים,

י. גבירץ

סכום הישיבה בענין הקמת המועצה האזורית של הישובים :

אזר → אפעל - ארנו

תל-אביב 7.7.49

משתתפים: ז. מסחרי, כפר-אזר

ט. צוקסקי, "

כ. בורשטיין, אפעל

ד"ר א. להמן, תל-ליטוונסקי

י. גבירץ, ועד הגוש

=====

י. גבירץ הביא הצעה להגיש בקשה למשרד הפנים לאשרר מועצה אזורית מבלי לכלול

את תל-ליטוונסקי, כי הדחיה עד לבירור ענין תל-ליטוונסקי יכולה להמשך זמן רב טאד.

ד"ר להמן מבין את הדרישה אבל מציע שיאפשרו לתל-ליטוונסקי להצטרף, אם בינתים יתבררו הדברים ככפר. הוא מציע שיפנו לתל-ליטוונסקי שוב בהצעה להצטרף למועצה.

ז. מסחרי מציע להכין 2 אלטרנטיבות: אחת עם תל-ליטוונסקי ואחת בלעדיו.

אם בינתים יודיע תל-ליטוונסקי שהם מצטרפים-טוב. אם לא, יגישו את הבקשה בלעדיהם

החלט לקבל את הצעת מסחרי

החלט לצרף לאזור השפוט את אותו חלק של גוש 6184 הנמצא דרומה מהואדי העובר בגוש (חלקות 5 עד 10, 12-13) את מותר הגוש לא לבקש לצרף למועצה. כן לצרף את הגושים של סקיה צפונה מהכביש הראשי (תל-אביב-סדה התעופה-לווד) מלבד מחנה הצבא. וגם את הגושים 6141, 6142, סלמה, גוסף לשם לכל שטח כיריה צפונה מהכביש עד לשכונת המפרדה האזרחי.

הוטל על י. גבירץ להכין את המפה והרשימות כדי להגישן למשרד הפנים לאשרר

לפי זה יהיה שטח השפוט של המועצה בהתאם לרשימה דלהלן:

ועד שכונת אוננו

ח. ד. 885 תל־אביב

חאריך 20.12.40

לכב'

ועד כפר אוננו

א.נ.

עם הקמת המועצה האיזורית עבר לידיה גם התפקיד לבנין ערים. נבקשכם לכן לפרסם מיד הוראה האוסרת בתחום שפוסכם כל בניה נוספת הן בעניני משק והן בעניני מגורים, בלי קבלת אישור של המועצה האיזורית על כך למפרע.

את הבקשות לבנין יצחרך כל פרט להגיש לוועד כפרוובעמצאותכם גם יועבר למועצה האיזורית

נבקשכם כמו"כ להכין מפה של כפרכם ולסמן עליה את הטבנים הקיימים של כל פרט ושל כלל הצבור, הן משקיים והן לדיור.

נודה לכם אם תראו את המצאת החומר המבוקש

כדבר דחוף.

בב"ח

ז. מסחרי

יו"ר מועצת איזור אוננו

הצעה של גבולות המועצה האזורית של אזור ארנו

<u>שטח</u>	<u>ח ל ק ו ת</u>	<u>הנוש</u>	
	1-23, 25-31, 47, 52-53, 58-60	6173	כיריה
529.615	בשלמות	6174	
655.372	"	6175	
680.234	"	6176	
697.229	"	6177	
771.684	"	6178	
440.575	"	6179	
421.504	מלבד 16 עד 132	6180	
	5 עד 10, 12-13	6184	
	91		
158 עד 148, 134, 116 עד 100, 96 עד 83, 73, 17, 14 עד 1	בשלמות	6490 ✓	כפר-ענא
	"	6491 ✓	
375.388	"	6492 ✓	
369.320	"	6493 ✓	
	"	6494 ✓	
	"	6495 ✓	
	"	6496 ✓	
	"	6497 ✓	
337.056	"	6141	סלמה
367.184	"	6142	
	1 עד 9, 7 עד 32, 26	6232	סקיה
	35 עד 40, 56 עד 65		
	3 עד 9, 12, 17 עד 20, 24	6233	
	26 עד 28, 47, 117 עד 152		

ס כ ו ם ה י ש י ב ה .

נוכחו:

משה צוקסקי (כפר-אז"ר)
ד"ר אריה ליהמן (תל-ליטווינסקי)
ברוך טרולר (שכ' אונו)
י. גבירץ (ועד בוש השרון)

1

הנידון: הקמת מועצה אזורית ליטובים כפר אז"ר, תל-ליטווינסקי, אפעל, שכונת אונו, המפדה האזרחי.

י. גבירץ - מתח בהסברת תפקידה וערכה של המועצה האזורית, והציע להחליט על הקמת מועצה שתכלול את כפר-אז"ר, אפעל, שכ' אונו, תל-ליטווינסקי ושכ' המפדה האזרחי.

ד"ר ליהמן - מטר שבתווכו של קצין המחוז מר כספי הוקם ועד בתל-ליטווינסקי שחבריהם:

אמיל ליטווינסקי - יושב ראש
ד"ר א. ליהמן - סגן יו"ר
קלינור - חבר
רפאלוביץ - חבר
ד"ר היידו - חבר

בהרכב הזה ד"ר א. ליהמן וקלינור הם חברי אגודת המושבה תל-ליטווינסקי שהם החליק המתקדם במקום. בהרכב הנ"ל יש, איפא, רוב לליטווינסקי ותומכיו. בכפר כ-200 נפש. אין אפשרות לערוך בחירות בעת שמספר גדול של הבוסרים נמצא בצבא.

הוא תומך ברעיון של הקמת המועצה ומציע שועד הגוש יפנה לועד תל-ליטווינסקי ויזמינו להצטרף הוא ידאג לכך שהדבר יעלה לדין הנוכחים הביעו את צערם על העדרו של ב"כ שכ' המפדה האזור כי דעת כפר אז"ר, אפעל, ושכ' אונו לתכנית ידועה כחיונית ועתה ששמעו את דעת תל-ליטווינסקי חסרה דעת השכונה.

להלן עברו לשאלת ה**נבולות המוצעים למועצה האזורית.**

החלט להציע לכלול את אדמות (כפר ענא, וסקיה בשלמות ואת אדמות כייריה מהגושים 6182, 6181, 6178 הגושים האלה ככלל) דרומה ע

שכונה של אגודת ישראל ובדרומו פרדס זרנור. אין כל רצון לצרף את שכונת אגודת ישראל שבודאי ירצו להצטרף לבני-ברק אך הבאר של פרדס זרנור חשובה כמקור אספקת מים לכפר-אז"ר. השטח הכולל יגיע ל-28.000 דונם בערך והאוכלוסיה קרוב ל-2000 נפש. החלט שהח' י. גבירץ יכין תרשים של הגבולות המוצעים שימשם חומר לדיון במקומות.

הח' ב. סירולר - העיר שבחלק המפוזי של שכ' אונו שכנה הסוכנות היהודית עולים, והם מגלים נטייה להתבדלות. הם קראו לחלק שלהם בשם גבעת-ברכה הקימו ועד לעצמם וחושבים על צרוף החלק שלהם לפתח-תקוה. שכ' אונו מתנגדת לפצול הזה שאין לו כל הגיון.

הח' מ. צרקסקי - מעיר על הצורך לספל בתכנון דרך שיחבר את שכ' אונו דרך כפר-אז"ר כדרך ישרה לכביש שכ' הממדה האזרחי. כביש כזה ערכו רב מכל הבחינות וכיחוד מטעמי בטחון. החלט שהח' י. גבירץ יברור במשרד הבנוי אם ישנה תכנית של דרך קצרה לתל-אביב, כי עסקו פעם בתכנון דרך כזו. אם ישנה, היא עלולה לפתור גם את הבעיה שהציג הח' מ. צרקסקי. החלט שלאחר בירור הדברים עליהם החלט בישיבה הזו, יקרא ועד הנוש לישיבה נוספת.

תל - אביב, כב" חשון תש"ט
(20.11.48)

✓ איש
ג. דרכה
הא/רפ"ת ? טלמי אל

ט כ ו ם ה י ש י ב ה .

נוכחו:	
משה צוקסקי	(כפר-אז"ר)
ד"ר אריה ליהמן	(תל-ליטויןסקי)
ברוך טרוזלר	(שכ' אונו)
י. גבירץ	(ועד גוש השרון)

=====

הנידון: הקמת מועצה אזורית לישובים כפר אז"ר, תל-ליטויןסקי, אפעל, שכונת אונו, המפדה האזרחי.

=====

י. גבירץ - מתח בהסכרת תפקידה וערכה של המועצה האזורית, והציע להחליט על הקמת מועצה שתכלול את כפר-אז"ר, אפעל, שכ' אונו, תל-ליטויןסקי ושכ' המפדה האזרחי.

ד"ר ליהמן - מסר שבתווכו של קצין המחוז מר כספי הוקם ועד בת ליטויןסקי שחבריהם:

- אמיל ליטויןסקי - יושב ראש
- ד"ר א. ליהמן - סגן יו"ר
- קלינגר - חבר
- דמאלוביץ - חבר
- ד"ר היידו - חבר

בהרכב הזה ד"ר א. ליהמן וקלינגר הם חברי אגודת המושבה תל-ליטוין שהם החלק המתקדם במקום. בהרכב הנ"ל יש, איפא, רוב לליטויןסקי ותומכיו. בכפר כ-200 נפש. אין אפשרות לערוך בחירות בעת שמספר של הנוסדים נמצא בצבא.

הוא תומך ברעיון של הקמת המועצה ומציע שועד הגוש יפ לועד תל-ליטויןסקי ויזמינו להצטרף הוא ידאג לכך שהזכר יעלה הנוכחים הביעו את צערם על העדרו של ב"כ שכ' המפדה כי דעת כפר אז"ר, אפעל, ושכ' אונו לתכנית ידועה כחיונית ועד ששמעו את דעת תל-ליטויןסקי חסרה דעת השכונה.

להלן עברו לשאלת הגבולות המוצעים למועצה האזורית החלט להציע לכלול את אדמות (כפר ענא, וסקיה בשלפות ואת אדם כייריה מהגושים 6182, 6181, 6178 הגושים האלה ככלל) דרוסה

הנבול הדרומי של אדמות הכפר. יש לבדוק את גוש 6184 שבצפוננו ישנה שכונה של אגודת ישראל ובדרומו פרדס גרנור. אין כל רצון לצרף את שכונה אגודת ישראל שבנדאי ירצו להצטרף לבני-ברק אך הבאר של פרדס גרנור חשובה כמקור אספקת מים לכפר-אז"ר. השטח הכולל יגיע ל-28.000 דונם בערך והאוכלוסיה קרוב ל-2000 נפש.
החלט שהח' י. גבירץ יכין תרשים של הנבולות המוצעים שימשם חומר לדיון במקומות.

הח' ב. סירולר - העיר שבחלק השפוני של שכ' אונו שכנה הסוכנות היהודית עולים, והם מולים נטייה להתבדלות. הם קראו לחלק שלהם בשם גבעת-ברכה הקימו ועד לעצמם וחושבים על צרוף החלק שלהם לפתח-תקוה. שכ' אונו מתנודת לפצול הזה שאין לו כל הגיון.

הח' מ. צרקסקי - מעיר על הצורך לסתל בתכנון דרך שיחבר את שכ' אונו דרך כפר-אז"ר בדרך ישרה לכביש שכ' הממדה האזרחי. כביש כזה ערכו רב מכל הבחינות וביחוד מטעמי בטחון.
החלט שהח' י. גבירץ יברר במשרד הבנוי אם ישנה תכנית של דרך קצרה לתל-אביב, כי עסקו פעם בתכנון דרך כזו. אם ישנה, היא עלולה לחתור גם את הבעיה שהציו הח' מ. צרקסקי.
החלט שלאחר ביורר הדברים עליהם החלט בישיבה הזו, יקרא ועד הגוש לישיבה נוספת.

=====
=====
=====

תל - אביב, כב" חשון תש"ט
(20.11.48)

הגבול הדרומי של אדמות הכפר יש לבדוק את גוש 6184 שכפופו ישנה
שכונה י"ל אגודת ישראל וכדונמו פרדס גרנור. אין כל רצון לצרף את
שכונת אגודת ישראל שבנדאי ירצו להצטרף לבני-ברק אך הבאר של פרדס
גרנור חשובה כמקור אספקת מים לכפר-אז"ר. השטח הכולל יגיע ל-28.000
דונם בערך והאוכלוסייה קרוב ל-2000 נפש.
החלט שהח' י. גבירץ יכין תרשים של הגבולות המוצעים שימש
חומר לדיון במקומות.

הח' ב. סירולר - העיר שבחלק המפוני של שכ' אונו שכנה הסוכנות היהודית
עולים, והם מגלים נטייה להתבדלות. הם קראו לחלק שלהם בשם גבעת-ברכה
הקימו ועד לעצמם וחושבים על צרוף החלק שלהם לפתח-תקוה. שכ' אונו
מתנגדת לפצול הזה שאין לו כל הגיון.

הח' מ. צרקסקי - טעיר על הצורך לספל בתכנון דרך שיחבר את שכ' אונו
דרך כפר-אז"ר בדרך ישרה לכביש שכ' המפדה האזרחי. כביש כזה ערכו
הכ טפל הבחינות וביחוד מטעמי בטיחות.
החלט שהח' י. גבירץ יבדד במשרד הבנוי אם ישנה תכנית
י"ל דרך קצרה לתל-אביב, כי עסקו פעם בתכנון דרך כזו. אם ישנה, היא
שלולה ליחוד גם את הנעיה שהציו הח' מ. צרקסקי.
החלט שלאחר בירור הדברים עליהם החלט בישיבה הזו, יקרא
ועד הנוש לישיבה נוספת.

=====
=====
=====

תל - אביב, כב" חשון תש"ט
(20.11.48)

מאג'ה אג'וריה / קק'ים

הועדה היוזמת ליסוד מועצה איזורית
כפר אוננו, כפר אז"ר, קיבוץ "אפעל".

כפר אז"ר
ה.ד 506.

לכבוד
ועד כפר אוננו.

הנדון: ישיבת יסוד המועצה.

ח.נ., הנכם מוזמנים בזה לישיבת היסוד של המועצה האיזורית שתתקיים
בכפר אז"ר (בית אז"ר) ביום ג' 13.12.49, בשעה 5 אחה"צ.

- סדר היום: (1) פ ת י ח ה
 (2) בחירת יו"ר וחלוקת תפקידים.
 (3) ת ק צ י ב
 (4) ש ו נ ו ת.

בכבוד רב,
בשם הועדה היוזמת

הזמנות: לח' גבירץ המרכז החקלאי
לכפר אוננו, לכפר אז"ר,

א. ג'וריה

וכפ"א

מועצת אור אונר

<u>דונם</u>	<u>חלקות</u>	<u>נושאים</u>	<u>היסוב</u>	
552.575	מלכד 158, 22	6177	כפר אי"ר	
771.684	עד 169	6178		
440.575	בשלמות	6179		
	"	6180		
421.504	מלכד 16 עד	6184		
	132			
275.961	12, 10 עד 4	6173		
	13			
	25, 23 עד 1			אפעל
468.021	עד 52, 47, 31	6174		
529.615	60, 59, 58, 53	6175		
655.372	בשלמות	6176		
680.234	בשלמות	6177		
	עד 158, 22			
444.654	169	6141		
337.056	בשלמות	6142		
367.184	"	6232		
619.216	"	6233		
733.922	"	6234	תל-ליטונינסקי	
		6235		
		6236		
542.306	בשלמות	6490	אונר	
371.920	"	6491		
375.388	"	6492		
369.320	"	6493		
381.326	"	6494		
376.300	"	6495		
461.940	"	6496		
466.138	"	6497		

= . = . = . = . = . = . = . = . = . =

תק"א מועצה אזורית / תל-ליטווינסקי
כ"ט זרעיה

ט כ ר ם ה י ש י ב ה .

נוכחו:	
משה צוקסקי	(כפר-אז"ר)
ד"ר אריה ליהמן	(תל-ליטווינסקי)
ברוך טרוולר	(שכ' אוננו)
י. גבירץ	(ועד גוש השרון)

=====

הנידון: הקמת מועצה אזורית ליטובים כפר אז"ר, תל-ליטווינסקי, אפעל, שכונת אוננו, המפדה האזרחי.

=====

י. גבירץ - מתח בהסברת תפקידה וערכה של המועצה האזורית, והציע להחליט על הקמת מועצה שתכלול את כפר-אז"ר, אפעל, שכ' אוננו, תל-ליטווינסקי ושכ' המפדה האזרחי.

ד"ר ליהמן - מסר שבתווכו של קצין המחוז טר כספי הוקם ועד בתל-ליטווינסקי שחבריהם:

- אמיל ליטווינסקי - יושב ראש
- ד"ר א. ליהמן - סגן יו"ר
- קלינגור - חבר
- רמאלוביץ - חבר
- ד"ר היידו - חבר

בהרכב הזה ד"ר א. ליהמן וקלינגור הם חברי אגודת המושבה תל-ליטווינסקי שהם החלק המתקדם במקום. בהרכב הנ"ל יש, איפא, רוב לליטווינסקי ותומכיו. בכפר כ-200 נפש. אין אפשרות לערוך בחירות בעת שמספר גדול של הנוסרים נמצא בצבא.

הוא תומך ברעיון של הקמת המועצה ומציע שועד הגוש יפנה רשמית לועד תל-ליטווינסקי ויזמינו להצטרף הוא ידאג לכך שהדבר יעלה לדיון.

הנוכחים הביעו את צערם על העדרו של ב"כ שכ' המפדה האזרחי, כי דעת כפר אז"ר, אפעל, ושכ' אוננו לתכנית ידועה כחיונית ועתה ששמעו את דעת תל-ליטווינסקי חסרה דעת השכונה.

להלן עברו לשאלת הגבולות המוצעים למועצה האזורית.

החלט להציע לכלול את אדמות (כפר ענא, זסקיה בשלמות ואת אדמות כייריה מהנושמים 6182, 6181, 6178 הנושמים האלה ככלל) זרופה עד

הגבול הדרומי של אדמות הכפר. יש לבדוק את גוש 6184 שבצפוננו ישנה שכונה של אגודת ישראל ובדרומו פרדס גרגור. אין כל דצון לצרף את שכונה אגודת ישראל שבדאי ירצו להצטרף לכני-ברק אך הבאר של פרדס גרגור חשובה כמקור אספקת מים לכפר-אז"ר. השטח הכולל יגיע ל-2000 דונם בערך והאוכלוסיה קרוב ל-2000 נפש.
החלט שהח' י. ובירץ יכין תרשים של הגבולות המוצעים שיסומו לדיון במקומות.

הח' ב. סירולר - העיר שבחלק המפוזי של שכ' אוננו שכנה הסוכנות העוליים, והם מגלים נטייה להתבדלות. הם קראו לחלק שלהם בשם גבעת-הקיסמו ועד לעצמם וחושבים על צרוף החלק שלהם לפתח-תקוה. שכ' אוננו מתנודת לפצול הזה שאין לו כל הגיון.

הח' מ. צרקסקי - מעיר על הצורך לטפל בתכנון דרך שיחבר את שכ' אוננו לכפר-אז"ר בדרך ישרה לכניש שכ' המפודה האזרחי. כביש כזה ערכו רב מכל הבחינות וביחוד מטעמי בטחון.

החלט שהח' י. ובירץ יברר במשרד הבנוי אם ישנה תכנית של דרך קצרה לתל-אביב, כי עסקו פעם בתכנון דרך כזו. אם ישנה, עלולה לפתור גם את הבעיה שהציג הח' מ. צרקסקי.
החלט שלאחר בירור הדברים עליהם החלט בישיבה הזו, יקרא ועד הנוש לישיבה נוספת.

=====
=====
=====

תל - אביב, כב" חשוון תש"ט
(22.11.48)

פ כ ר ם ה י ש י ב ה .

נוכחו:

- ששה צוקסקי (כפר-אז"ר)
- ד"ר אריה ליהמן (תל-ליטויןסקי)
- ברוך טרולר (שכ' אונו)
- י. גבירץ (ועד גוש השרון)

=====

הנידון: הקמת מועצה אזורית לישובים כפר אז"ר, תל-ליטויןסקי, אפעל, שכונת אונו, המפדה האזרחי.

=====

י. גבירץ - מתח בהסברת תפקידה וערכה של המועצה האזורית, והציע להחליט על הקמת מועצה שתכלול את כפר-אז"ר, אפעל, שכ' אונו, תל-ליטויןסקי ושכ' המפדה האזרחי.

ד"ר ליהמן - מסר שבתווכו של קצין המחוז מר כספי הוקם ועד בתל-ליטויןסקי שחבריהם:

- אמיל ליטויןסקי - יושב ראש
- ד"ר א. ליהמן - סגן יו"ר
- קלינור - חבר
- רטלוביץ - חבר
- ד"ר היידו - חבר

בהרכב הזה ד"ר א. ליהמן וקלינור הם חברי אגודת המושבה תל-ליטויןסקי שהם החליט המתקדם במקום. בהרכב הנ"ל יש, איפא, רוב לליטויןסקי ותומכיו. בכפר כ-200 נפש. אין אפשרות לערוך בחירות בעת שמספר גדול של הנוטרים נמצא בצבא.

הוא תומך ברעיון של הקמת המועצה ומציע שועד הגוש יפנה רשמית לועד תל-ליטויןסקי ויזמינו להצטרף הוא ידאג לכך שהדבר יעלה לדיון. הנוכחים הביעו את צערם על העדרו של ב"כ שכ' המפדה האזרחי, כי דעת כפר אז"ר, אפעל, ושכ' אונו לתכנית ידועה כחיובית ועתה ששמעו את דעת תל-ליטויןסקי חסרה דעת השכונה.

להלן עברו לשאלת הנובולות המוצעים למועצה האזורית. החלט להציע לכלול את אדמות (כפר ענא, וסקיה בשלמות ואת אדמות כייריה מהנושים 6182, 6181, 6178 הנושים האלה ככלל) דרום

הגבול הדרומי של אדמות הכפר, יש לבדוק את גוש 6184 שבנסונו ישנה שכונה של אגודת ישראל ובדרומו פרדס גרגור. אין כל רצון לצרף את שכונה אגודת ישראל שבודאי ירצו להצטרף לבני-ברק אך הבאר של פרדס גרגור חשובה כמקור אספקת מים לכפר-אז"ר. השטח הכולל יגיע ל-28.000 דונם בערך והאוכלוסיה קרוב ל-2000 נפש. החלט שהח' י. גבירץ יכין תרשים של הגבולות המוצעים שימשם חומר לדיון במקומות.

הח' ב. סירולר - העיר שבחלק המפוני של שכ' אוננו שכנה הסוכנות היהודית עולים, והם מגלים נטייה להתבדלות. הם קראו לחלק שלהם בשם גבעת-ברכה הקימו ועד לעצמם וחושבים על צרוף החלק שלהם לפתח-תקוה. שכ' אוננו מתנגדת לפצול הזה שאין לו כל הגיון.

הח' מ. צרקסקי - מעיר על הצורך לסתל בתכנון דרך שיחבר את שכ' אוננו דרך כפר-אז"ר בדרך ישרה לכניש שכ' המפדה האזרחי. כניש כזה ערכו רב מכל הבחינות וביחוד מטעמי בטחון. החלט שהח' י. גבירץ יברר במשרד הבנוי אם ישנה תכנית של דרך קצרה לתל-אביב, כי עסקו פעם בתכנון דרך כזו. אם ישנה, היא עלולה להתור גם את הבעיה שהציג הח' מ. צרקסקי. החלט שלאחר בירור הדברים עליהם החלט כישיבה הזו, יקרא ועד הגוש לישיבה נוספת.

=====
=====
=====

תל - אביב, כב" חשון תש"ט
(20.11.48)